

1518

16



<p>12345 Perceelnummer</p> <p>25 Huisnummer</p> <p>— Vastgestelde kadastrale grens</p> <p>- - - Voorlopige kadastrale grens</p> <p>... Administratieve kadastrale grens</p> <p>— Bebouwing</p> <p>— Overige topografie</p> <p>Geleverd op 1 april 2019</p>	<p>Deze kaart is noordgericht</p> <p>Schaal 1:500</p> <p>Kadastrale gemeente Raalte</p> <p>Sectie P</p> <p>Perceel 1518</p> <p>Aan dit uittreksel kunnen geen betrouwbare maten worden ontleend. De Dienst voor het kadaster en de openbare registers behoudt zich de intellectuele eigendomsrechten voor, waaronder het auteursrecht en het databankenrecht.</p>	
--	---	--



Plannaam: **Buitengebied Raalte, partiele herziening nr22, Achterweiweg 7 en Ten Haveweg 16**

Datum afdruk: 2019-04-09

Naam overheid: gemeente Raalte

IMRO-versie: IMRO2012

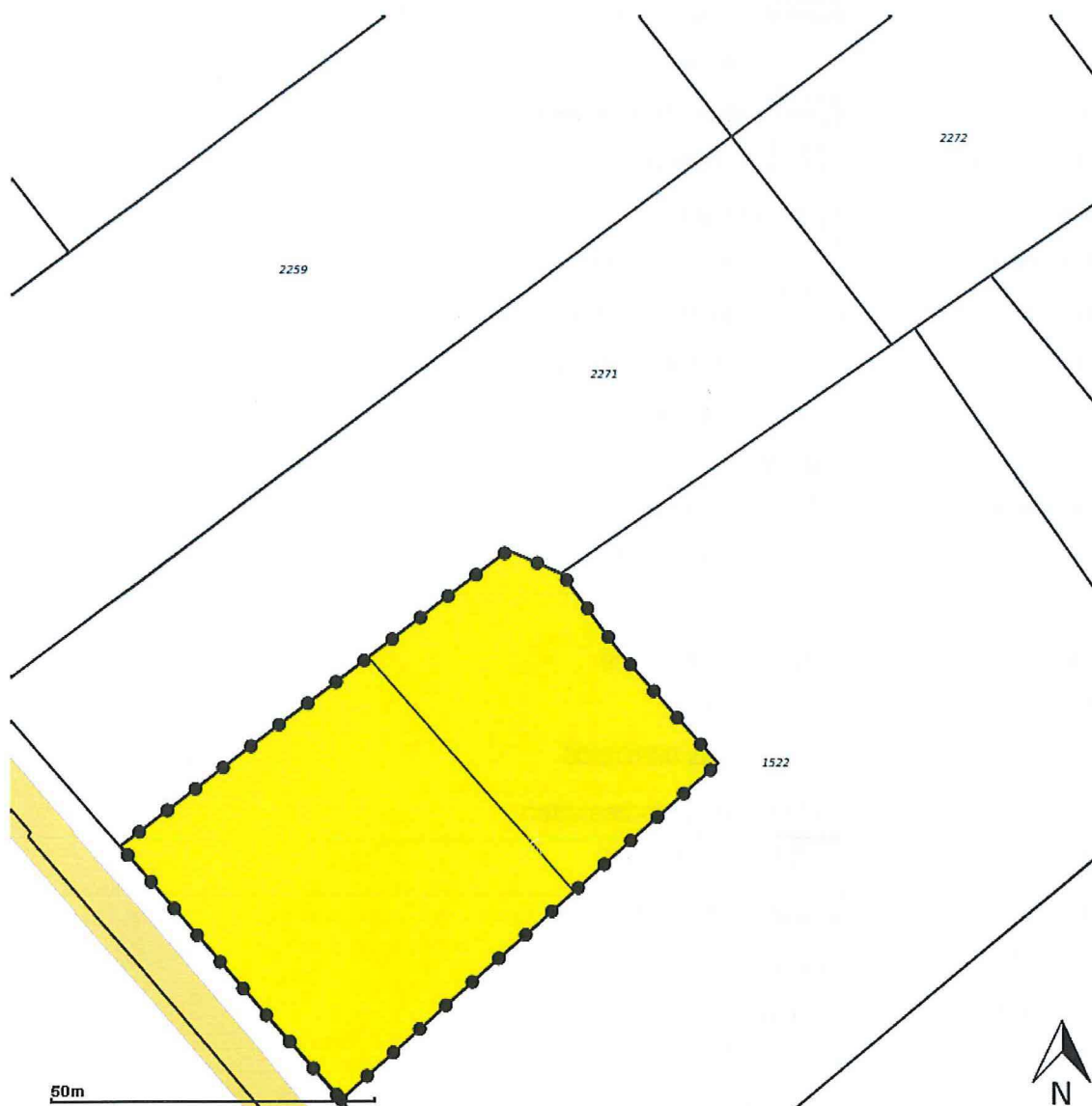
Type plan: bestemmingsplan

Plan datum: 2018-09-27

Planidn: NL.IMRO.0177.BP20170008-VG01


Planstatus: vastgesteld

Dossierstatus: geheel onherroepelijk in werking



Disclaimer: Er kunnen op geen enkele wijze rechten worden ontleend aan, noch aanspraak gemaakt worden op de inhoud van deze afdruk. Hoewel bij de samenstelling van de inhoud van deze afdruk de grootst mogelijke zorgvuldigheid wordt betracht, bestaat de mogelijkheid dat bepaalde informatie (na verloop van tijd) verouderd is of niet (meer) correct is. Het Kadaster is niet aansprakelijk voor de eventuele schade die zou kunnen voortvloeien uit het gebruik van gegevens van de afdruk.

Legenda

 plangebied


Enkelbestemmingen

 agrarisch
 agrarisch met waarden
 bedrijf
 bedrijventerrein
 bos
 centrum
 cultuur en ontspanning
 detailhandel
 dienstverlening
 gemengd
 groen
 horeca
 kantoor
 maatschappelijk
 natuur
 overig
 recreatie
 sport
 tuin
 verkeer
 water
 wonen
 woongebied

Dubbelbestemmingen

 waterstaat
 leiding
 waarde

Bouwvlakken

 bouwvlak

Gebiedsaanduidingen

 geluidzone
 luchtvaartverkeerzone
 vrijwaringszone
 milieuzone
 veiligheidszone
 wetgevingzone
 reconstructiewetzone
 overige zone

Aanduidingen

 bouwaanduiding
 functieaanduiding
 lettertekenaanduiding
 maatvoering


Figuren

 as van de weg
 dwarsprofiel
 gevellijn
 hartlijn leiding
 relatie
 figuur IMRO2006


Gebiedsgerichte besluiten

 besluitgebied
 besluitvlak
 beslitsubvlak


Structuurvisies

 plangebied

Gescande kaarten

 plangebied

Overige besluiten

 plangebied